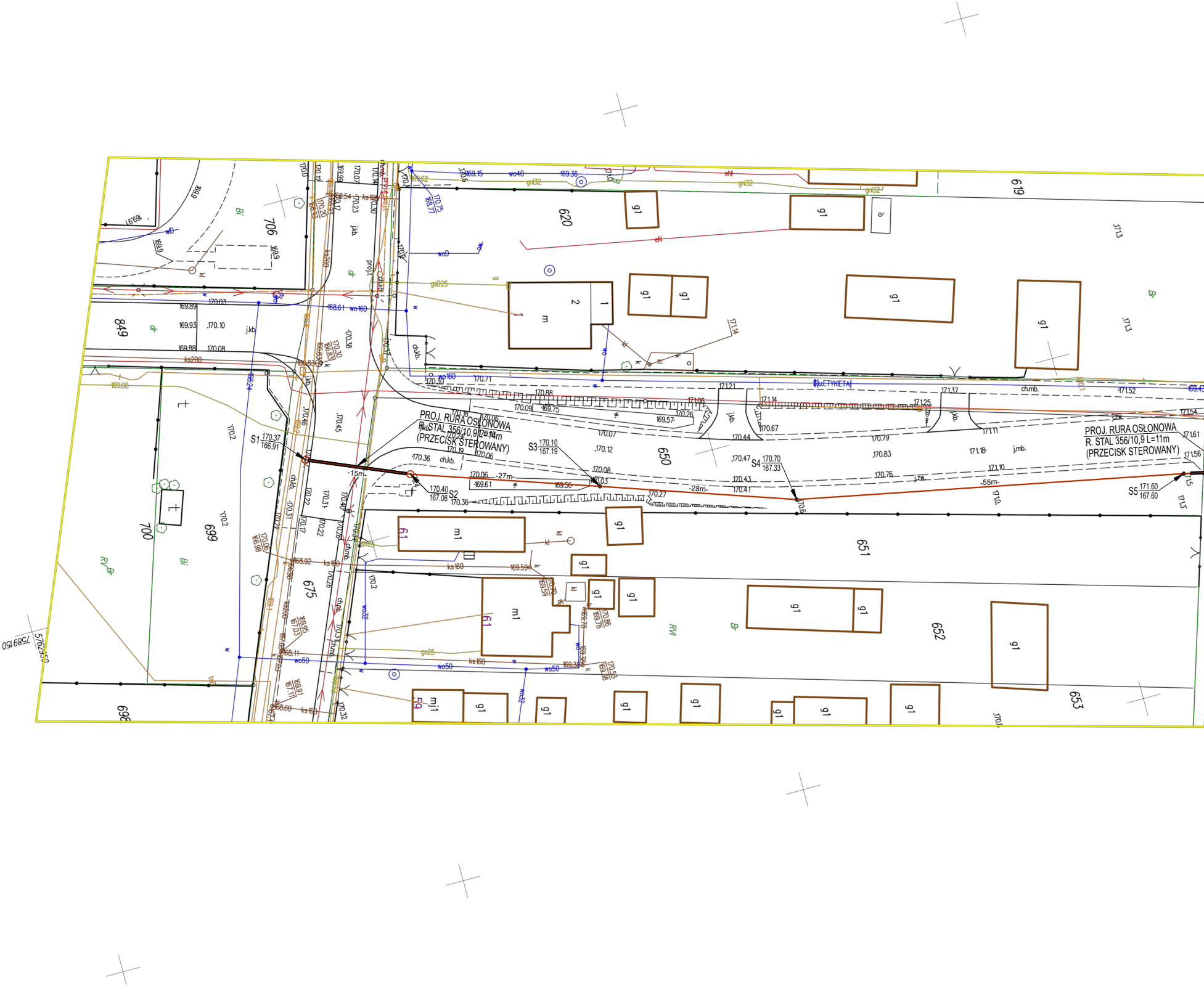
PROJ. RURA OSŁONOWA
R. STAL 356/10,9 L=14m
(PRZECISK STEROWANY)
PROJ. RURA OSŁONOWA
R. STAL 356/10,9 L=11m
(PRZECISK STEROWANY)
S1 170.37 166.91
S2 170.40 167.06
S3 170.10 167.19
S4 170.70 167.33
S5 171.60 167.60
-15m-
-27m-
-28m-
-55m-
619
620
650
651
652
653
675
698
699
700
706
849
ETYKIETA
5769750
7589150

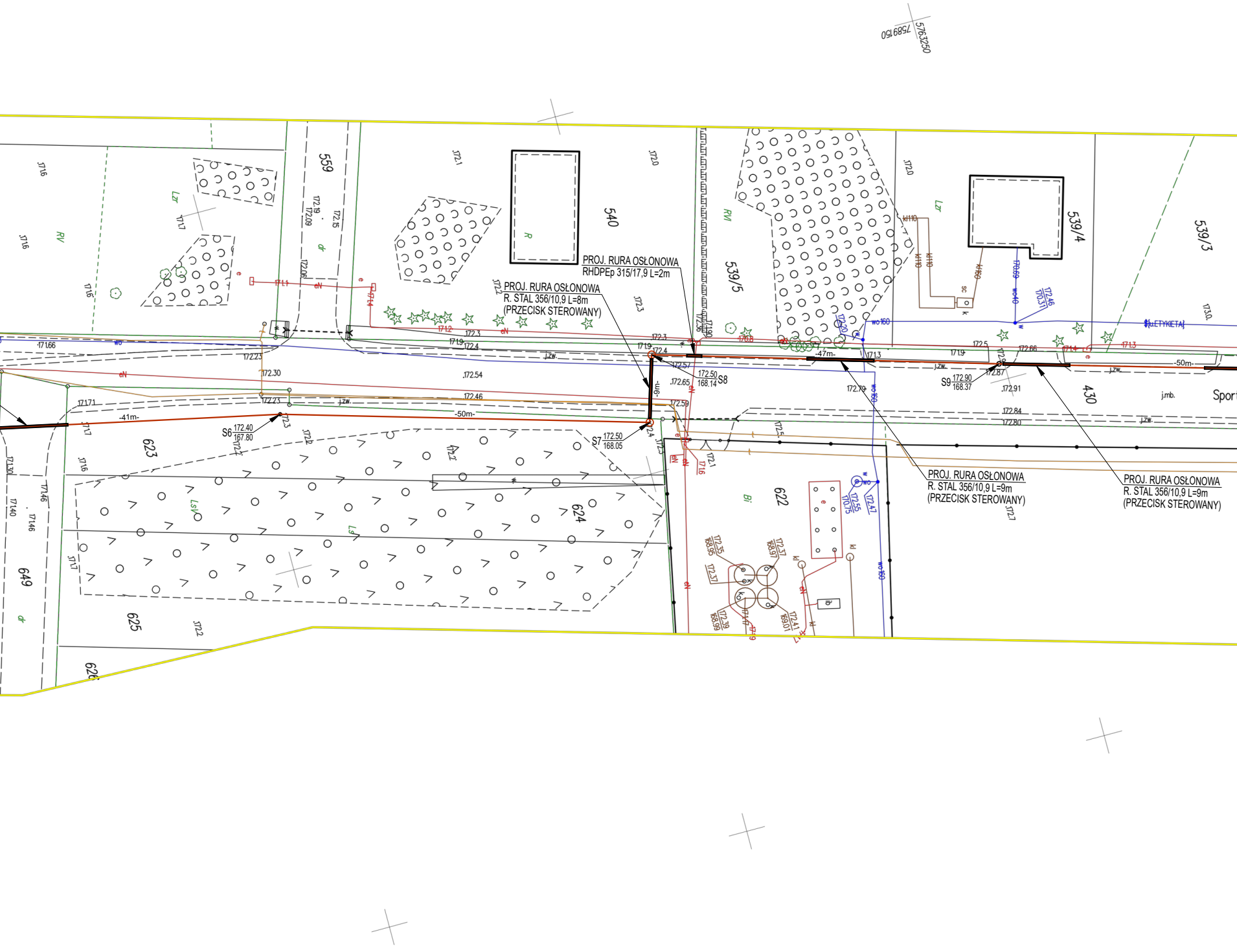
5763250
7589150
559
540
539/5
539/4
539/3
623
624
625
626
649
622
430
PROJ. RURA OSŁONOWA
RHDPEp 315/17,9 L=2m
PROJ. RURA OSŁONOWA
R. STAL 356/10,9 L=8m
(PRZECISK STEROWANY)
S8 172.50 / 168.14
S7 172.50 / 168.05
S6 172.40 / 167.80
S9 172.90 / 168.37
-41m-
-50m-
-9m-
-47m-
-50m-
PROJ. RURA OSŁONOWA
R. STAL 356/10,9 L=9m
(PRZECISK STEROWANY)
PROJ. RURA OSŁONOWA
R. STAL 356/10,9 L=9m
(PRZECISK STEROWANY)
eN
wo
wo160
kl110
kl160
j.zw.
j.mb.
Sport
ETYKIETA

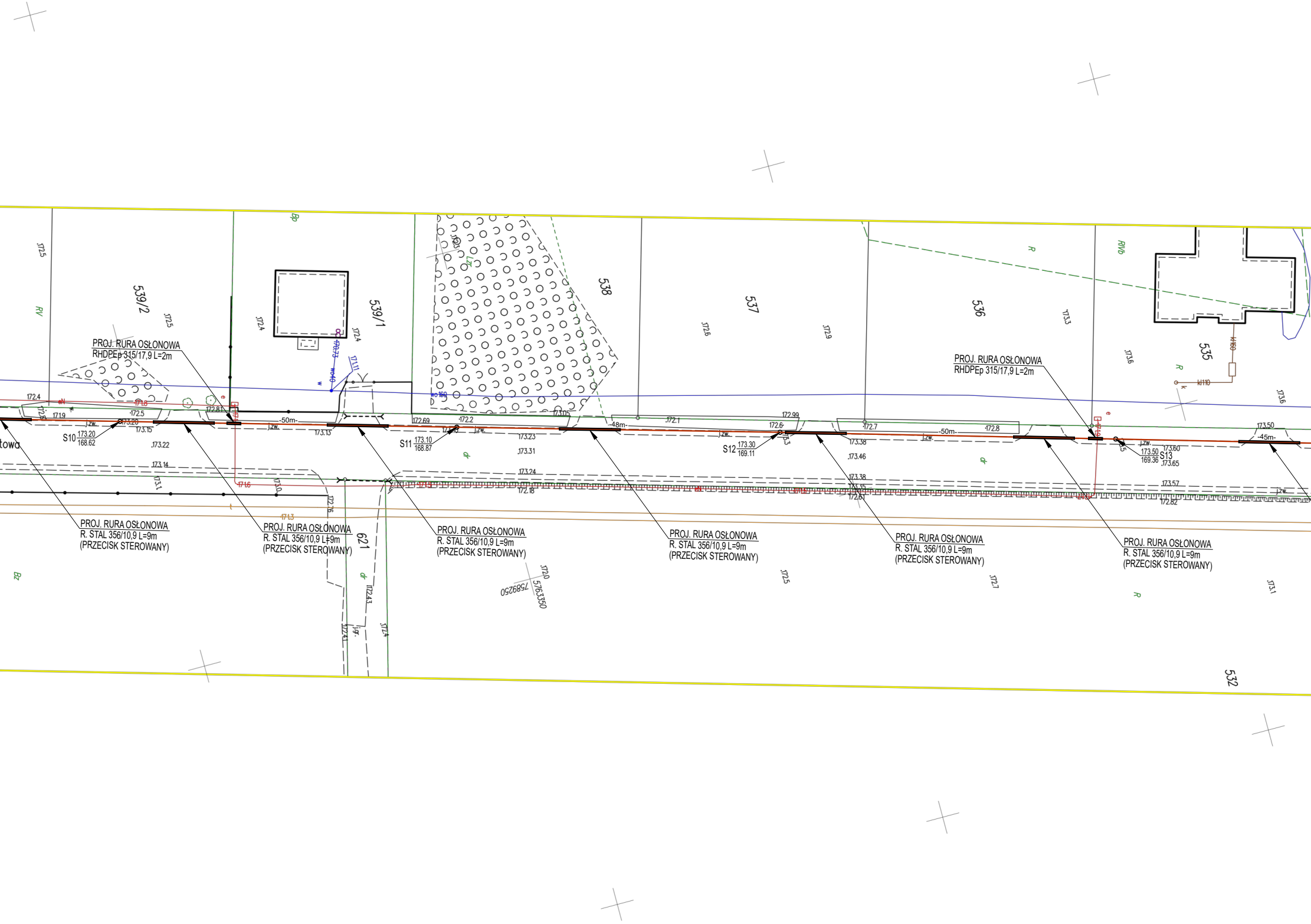
PROJ. RURA OSŁONOWA
RHDPEp 315/17,9 L=2m
PROJ. RURA OSŁONOWA
R. STAL 356/10,9 L=9m
(PRZECISK STEROWANY)
PROJ. RURA OSŁONOWA
R. STAL 356/10,9 L=9m
(PRZECISK STEROWANY)
PROJ. RURA OSŁONOWA
R. STAL 356/10,9 L=9m
(PRZECISK STEROWANY)
PROJ. RURA OSŁONOWA
R. STAL 356/10,9 L=9m
(PRZECISK STEROWANY)
PROJ. RURA OSŁONOWA
R. STAL 356/10,9 L=9m
(PRZECISK STEROWANY)
PROJ. RURA OSŁONOWA
R. STAL 356/10,9 L=9m
(PRZECISK STEROWANY)
PROJ. RURA OSŁONOWA
RHDPEp 315/17,9 L=2m
539/2
539/1
538
537
536
535
532
621
S10 173.20 / 168.62
S11 173.10 / 168.87
S12 173.30 / 169.11
S13 173.50 / 169.36
-50m-
-48m-
-50m-
-45m-
j.zw.
towa
RV
Bp
Bz
R
RVb
dr
wo160
wo40
kl160
kl110
5763350
7589250

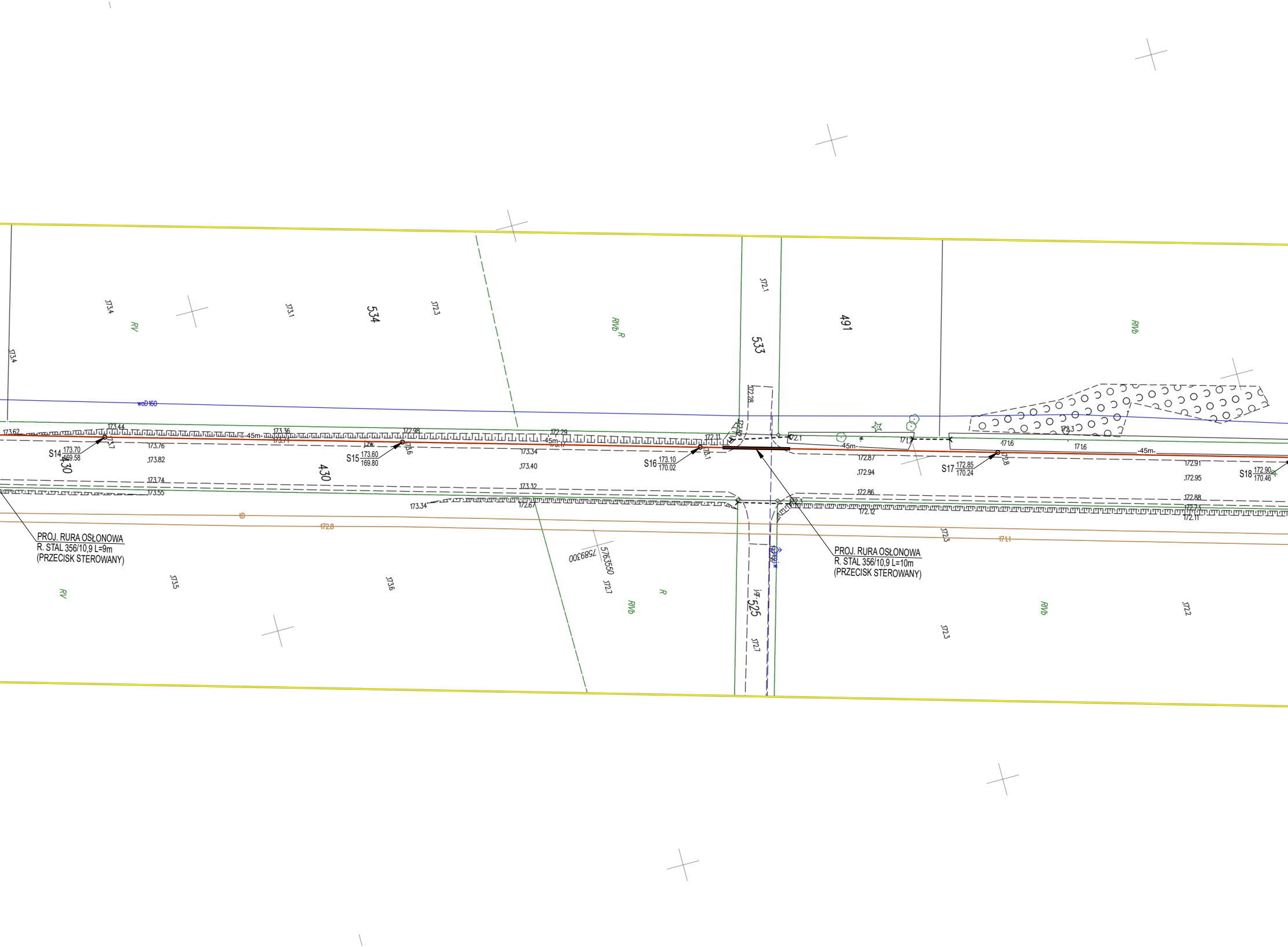
PROJ. RURA OSŁONOWA
R. STAL 356/10,9 L=9m
(PRZECISK STEROWANY)
PROJ. RURA OSŁONOWA
R. STAL 356/10,9 L=10m
(PRZECISK STEROWANY)
S14 173.70 / 169.58
S15 173.60 / 169.80
S16 173.10 / 170.02
S17 172.85 / 170.24
S18 172.90 / 170.46
-45m-
woD160
534
533
491
430
525
RV
RIVb R
RIVb
R
173.62
173.44
173.36
173.71
172.98
172.29
173.76
173.82
173.74
173.55
173.34
173.40
173.32
173.34
172.67
172.87
172.94
172.86
172.12
172.91
172.95
172.88
172.11
172.8
171.1
173.4
173.1
172.3
172.1
173.5
173.6
172.7
172.2
5763550
7589300

MAPA DO CELÓW PROJEKTOWYCH			Skala mapy 1:500
Godło arkusza mapy	7.168.32.06.2.4, 7.168.32.06.4.2, 7.168.32.06.4.3, 7.168.32.11.2.1	Oznaczenie i informacje o służebnościach gruntowych mających wpływ na zagospodarowanie gruntów, zlokalizowanych w granicach projektowanej inwestycji	Nie badano
Jednostka ewid.	061105_2 Łuków		
Obręb ewid.	0008 Grężówka	Oznaczenie i symbol konturu użytku gruntowego, który nie jest ujawniony w bazie danych ewidencji gruntów i budynków	Brak
Numer działki	430, 623, 649, 650, 675		
Ulica, nr	Sportowa, Księży Sopyłów	Oznaczenie granicy obszaru, który był przedmiotem aktualizacji	▬
Układ współrz. płaskich	2000/21		
Układu wysokości	PL-EVRF2007-NH	Dane dotyczące granic działki pod względem dokładności spełniają kryteria obowiązujących standardów technicznych.	
Ident. zgłoszenia pracy geod.	PODGiK.6640.414.2025		
Wykonawca:	**Usługi Geodezyjne** **Artur Świder** ul. Sosnowa 21, 21-400 Grężówka tel. 602 704 885, NIP: 825-191-64-91	Stan aktualności mapy na dzień:	28.02.2025r

Oświadczam, że niniejszy dokument został opracowany w wyniku prac geodezyjnych i kartograficznych, których rezultaty zawiera operat techniczny wpisany do ewidencji materiałów państwowego zasobu geodezyjnego kartograficznego po uzyskaniu pozytywnego wyniku weryfikacji. Jednocześnie informuję, że jestem świadomy odpowiedzialności karnej za złożenie fałszywego oświadczenia.	
Numer protokołu weryfikacji wyników zgłoszonych prac geodezyjnych.	PODGiK.6640.414.2025_1
Data sporządzenia protokołu weryfikacji wyników zgłoszonych prac geodezyjnych.	06.03.2025r

GEODETA
mgr inż. Artur Świder

GEODETA
mgr inż. Radomir Kabak
Uprawnienia nr 19024

LEGENDA:

- -PROJEKTOWANA SIEĆ KANALIZACJI SANITARNEJ GRAWITACYJNA PVC Ø200mm
- ○ -PROJEKTOWANA STUDNIA PVC DN425
- ○ -PROJEKTOWANA STUDNIA PVC DN1000

NAZWA INWESTYCJI		
Budowa kanalizacji sanitarnej w miejscowości Grężówka		
RYSUNEK PROJEKT ZAGOSPODAROWANIA TERENU -1	SKALA 1:500	DATA 05.2025
SANITARNA -PROJEKTOWAŁ Łukasz Borkowski	UPRAWNIENIA LUB/0061/PWBS/17	PODPIS
SANITARNA -OPRACOWAŁ Konrad Skwarek	UPRAWNIENIA inż. bud.	PODPIS
POŚWIADCZAM SPORZĄDZENIE PROJEKTU ZAGOSPODAROWANIANA NA ZGODNEJ Z ORYGINAŁEM KOPII AKTUALNEJ MAPY DO CELÓW PROJEKTOWYCH		

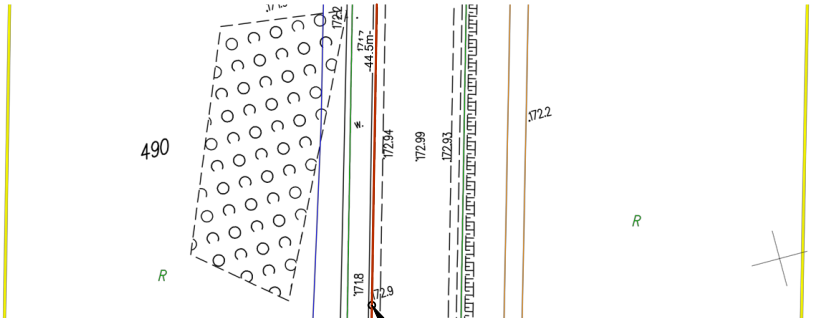
490
R
172.2
171.7
-44.5m-
172.94
172.99
172.93
172.2
171.8
172.9
R